Legenda:

PLOCHY A KORIDORY S MOŽNOSTÍ VYVLASTNĚNÍ (DLE § 170 SZ)

Veřejná infrastruktura
(dle § 2, odst. 1 písm. k SZ)

- D00 – Dopravní infrastruktura s indexem
- T00 – Technická infrastruktura s indexem

Veřejně prospěšné opatření
(dle § 2, odst. 1 písm. m SZ, výběr dle § 170 SZ)

- U00 – Založení prvků ÚSES s indexem

PLOCHY A KORIDORY S MOŽNOSTÍ VĚCNÉHO BŘEMENE (DLE § 170 SZ)

Veřejná infrastruktura
(dle § 2, odst. 1 písm. k SZ)

- T100 – Technická infrastruktura s indexem
- D100 – Dopravní infrastruktura s indexem

PLOCHY A KORIDORY S MOŽNOSTÍ PŘEDKUPNÍHO PRÁVA (DLE § 101 SZ)

Veřejná infrastruktura
(dle § 2, odst. 1 písm. k SZ)

- P00 – Veřejné prostranství s indexem
- V00 – Občanské vybavení s indexem

OPATŘENÍ DOPRAVNÍ INFRASTRUKTURY

- DK_{01} – úprava křižovatkového připojení s indexem
- DT_{01} – úprava trasy komunikace s indexem
- DR_{01} – rozšíření vozovky s indexem
- DN_{01} – nové trasy místních komunikací s indexem
- DP_{01} – zvýšení kapacity klidové dopravy s indexem
- DH_{01} – autobusová zastávka (záliv+nástupiště) s indexem
- CH_{01} – doplnění chodníku s indexem
- PO_{01} – přechod s ostrůvkem s indexem

Krajinná infrastruktura

- LBC 01 – lokální biocentrum s indexem
- RBC 01 – regionální biocentrum s indexem
- LBK 01 – lokální biokoridor s indexem
- NRBK 01 – nadregionální biokoridor s indexem
- IP 01 – interakční prvek liniový rekonstruovaný s indexem
- IP 01 – interakční prvek liniový navrhovaný s indexem
- IP 01 – interakční prvek plošný rekonstruovaný s indexem
- IP 01 – interakční prvek plošný navrhovaný s indexem

Dopravní infrastruktura

- naučná stezka
- pěší a cyklo trasa, pěší a cyklo stezka

Technická infrastruktura

Zásobování elektrickou energií

- VVN nadzemní vedení
- VN nadzemní vedení
- VN podzemní vedení
- elektrárna
- trafostanice
- trafostanice rušená

Zásobování plynem

- plynovodní řad VVTL
- plynovodní řad VTL
- plynovodní řad STL
- RS VTL – plynová regulační stanice VTL
- RS VTL – plynová regulační stanice VTL rušená
- bezpečnostní pásmo objektů plynovodu
- SKAO – stanice katodové ochrany
- anodové uzemnění
- ochranné pásmo anodového uzemění

Zásobování jinými zdroji

- trasa ropovodu
- ochranné pásmo ropovodu
- ochranné pásmo centrálního tankoviště ropy
- trasa produktovodu
- ochranné pásmo produktovodu
- bezpečnostní vzdálenost pro vedení EB DN150

Vodovod

- vodovodní síť
- technologický objekt zásobování vodou (vodojem)
- vodovodní síť - provozní voda
- vodní zdroj provozní vody
- požární vodovodní řad - CTR
- ČS CTR – čerpací stanice

Kanalizace

- kanalizační síť splašková
- ČOV – čistírna odpadních vod
- čistírna odpadních vod návrh
- ČSOV – čerpací stanice odpadních vod
- kanalizační síť dešťová
- odvodňovací příkop
- plocha pro dešťovou zdrž (poldr)
- vsakovací objekt

Spoje

- vedení slaboproudu

- rušená část technické infrastruktury

INFORMATIVNÍ ČÁST

- hranice správního území obce
- hranice katastrálního území
- katastrální mapa
- Roztocká III/2423 – názvy ulic a silnic
- pozemky ve vlastnictví obce ke dni vymezení zastavěného území
- pozemky ve vlastnictví státu nebo kraje ke dni vymezení zastavěného území
- pozn.: kresba mimo správní území obce Nelahozeves je pouze informativní

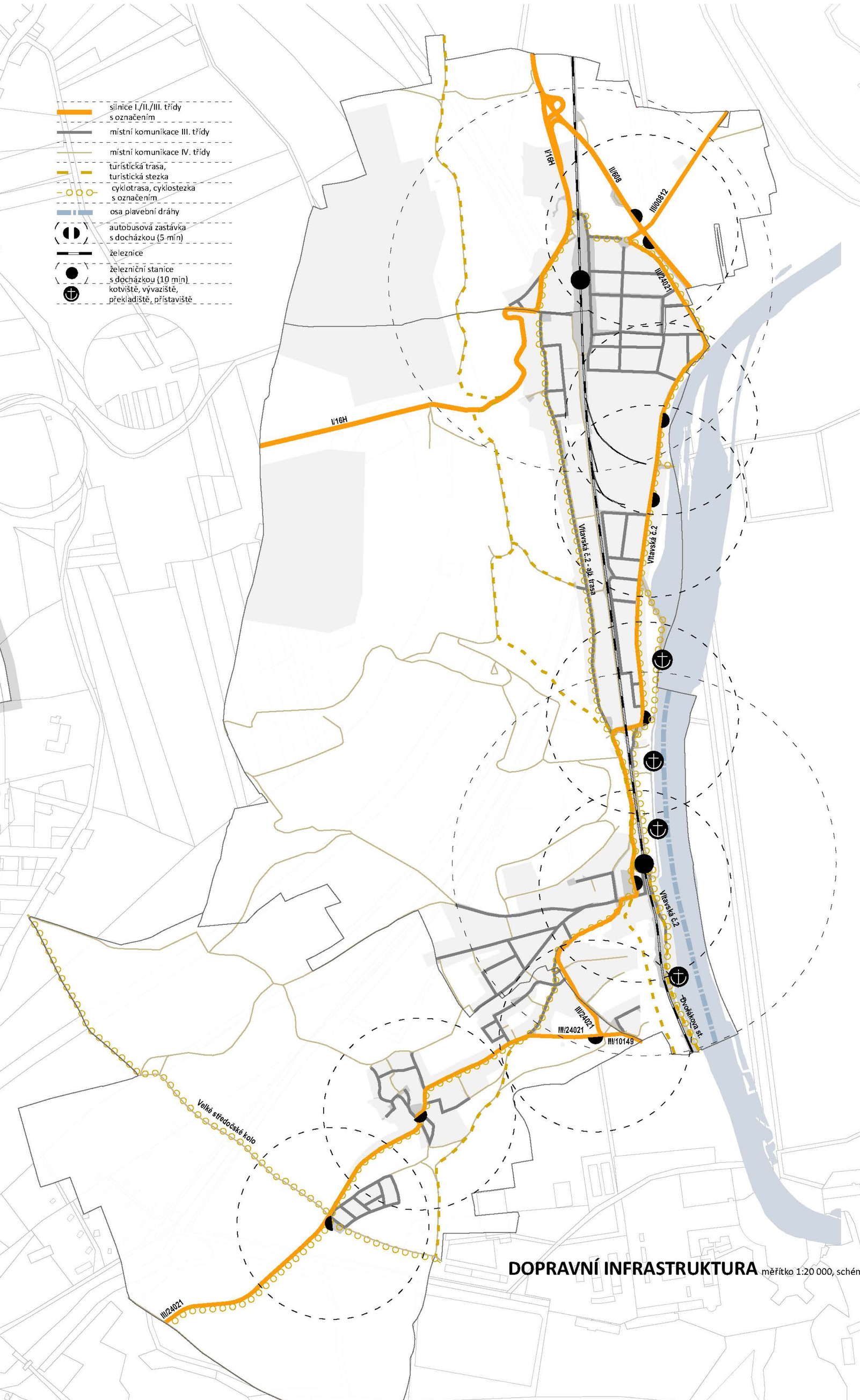

DOPRAVNÍ INFRASTRUKTURA měřítko 1:20 000, schéma

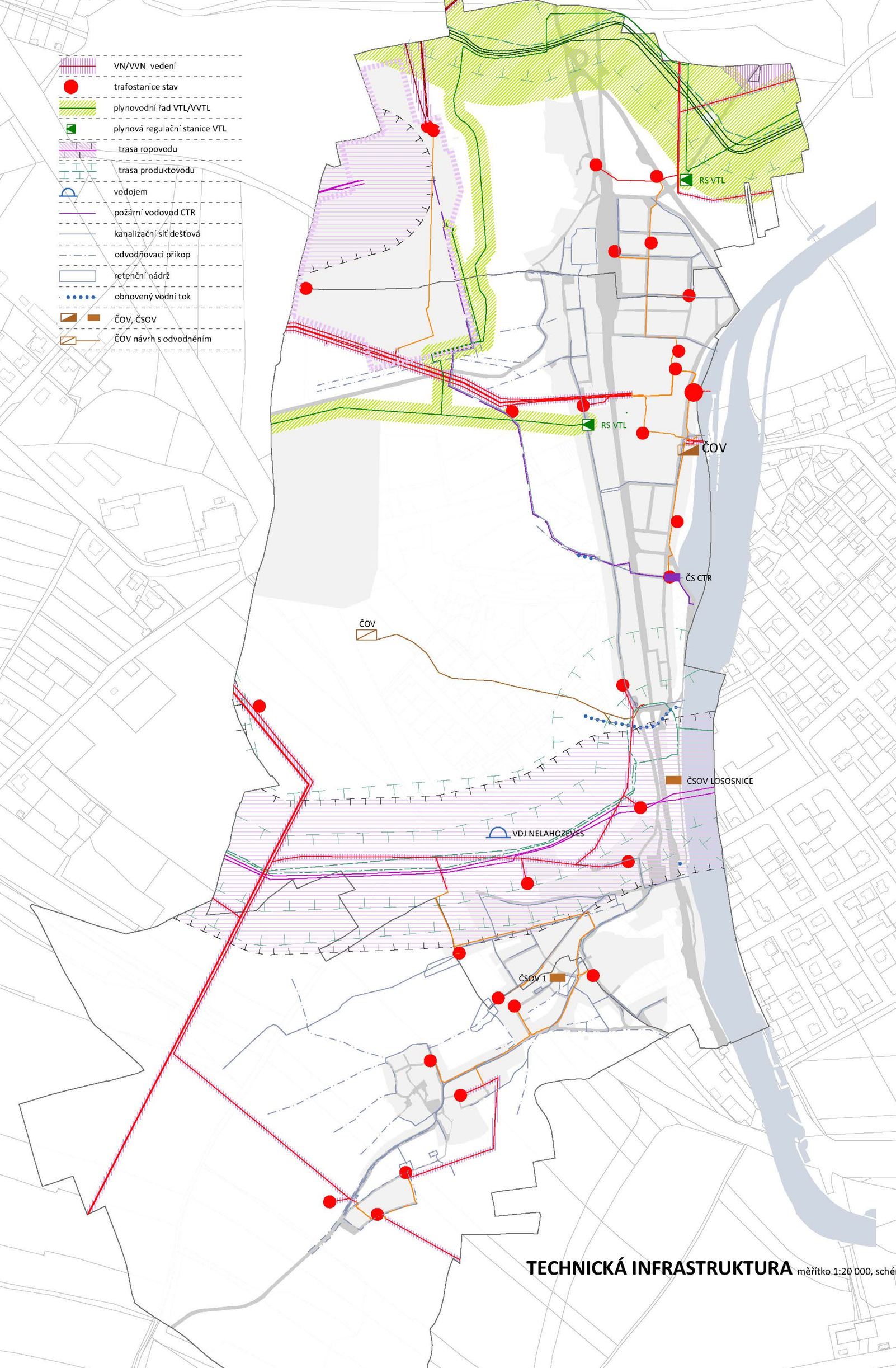

TECHNICKÁ INFRASTRUKTURA měřítko 1:20 000, schéma

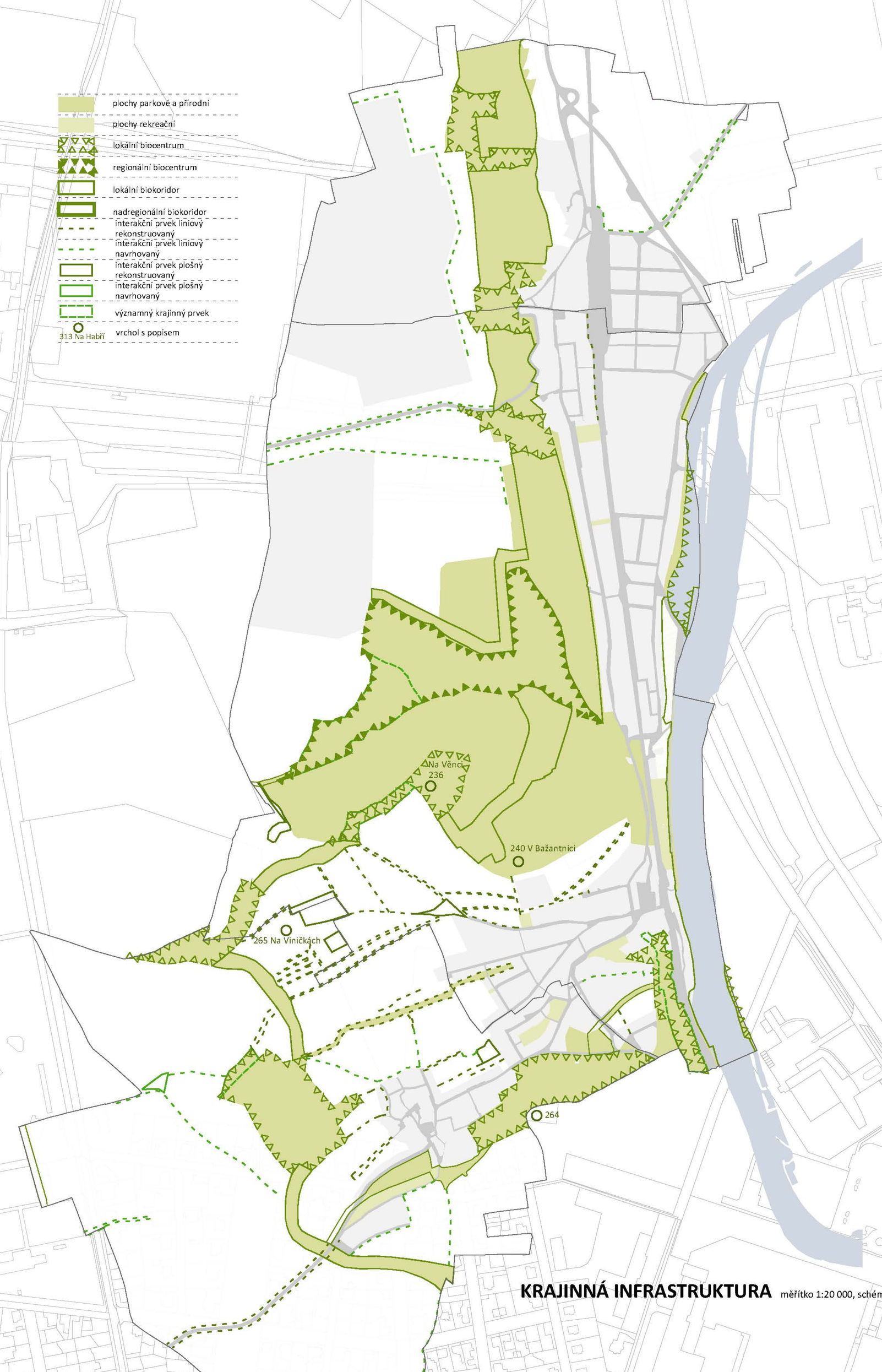

KRAJINNÁ INFRASTRUKTURA měřítko 1:20 000, schéma

dvořák
gogolák
grasse

PAVEL GRASSE ARCHITEKTONICKÁ KANCELÁŘ
U PIVOVARU 239/3, 779 00 OLOMOUC

zhotovitel

společnost
Ing. arch. Michal Dvořák
Ing. arch. Ivan Gogolák
Ing. arch. Lukáš Grasse
Ing. arch. Pavel Grasse

U Pivovaru 239/3, 779 00 Olomouc

spolupráce

Krajina, ÚSES
Mgr. Michael Pondělíček, PhD.
Doprava
Ing. Zbyněk Losenický
Ing. Ivan Čechmánek
Technická infrastruktura
Ing. Petr Hrdlička

objednatel

Obec Nelahozeves
Školní 3, 277 51 Nelahozeves

pořizovatel

Odbor výstavby a územního plánování
Městský úřad Kralupy nad Vltavou
Palackého nám. 1
278 01 Kralupy nad Vltavou

akce

Územní plán
Nelahozeves

název

Výkres veřejně prospěšných staveb, opatření a asanací

fáze

Čistopis

zodpovědný projektant

Ing. arch. Pavel Grasse, ČKA 02434

číslo výkresu	datum	formát	měřítko
03	03 2019	A0 841/1180 mm	1:5000

paré