










**LEGENDA**

-  HJ-2A monitorovací vrty (1992, 1995)
-  Sz-2 mapovací vrty (1995)
-  PV-2 šikmé mapovací vrty (1995)
-  Odkop 2 projektová situace odkopu (2002)
-  obrys skládky dle projektu rekultivace (Prchlík, 1984)
-  rozsah skládky sudů (zaměření z 1995)
-  vzorový řez dle projektu rekultivace (Prchlík, 1984)
-  geologický řez
-  vrstevnice (zaměření z 1995)

1 : 500



KAP spol. s r.o., Trojská 92, Praha 7, 171 00

<b>KAP</b>	
Odběratel: FOND NÁRODNÍHO MAJETKU	
Název úkolu: Nelahozeves skládka AAR	
Číslo: 11129-1103	Režisér: M. Kovář
Datum: 13.5.2002	Zpracoval: J. Suchý

**MAPA PROZKOUMANOSTI**