

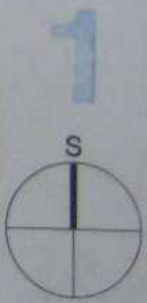



LEGENDA ZNAČEK

-  ZAJMOVÉ ÚZEMÍ
-  SMĚR POHLEDU

M 1:10 000



INTERPLAN-CZ s.r.o.		PROJEKTOVÁ A INŽENÝRSKÁ SPOLEČNOST		INTER PLAN	Purkyňova 79a, 612 00 Brno Czech Republic E-mail: info@interplan.cz tel.: +420 541 567 544 fax: +420 541 567 523
		DESIGN AND ENGINEERING COMPANY			
AKCE PROJECT	SKLÁDKA UHY - IV. ETAPA, ROZŠÍŘENÍ SKLÁDKY ODPADŮ A KOMPOSTÁRNA			ZODPOVĚDNÝ PROJEKTANT / CHECKED	ING. ARCH. BŘETISLAV HETMER
NÁZEV VÝKRESU DRAWING NAME	SITUACE			VYPRACOVAL / DRAWN	ING. MARTIN DRÁPAL
		DATUM	09/2010		

SNÍMEK ÚZEMNÍHO PLÁNU

LEGENDA

- STÁVAJÍCÍ OPLOČENÍ
- NOVĚ NAVRHOVANÉ OPLOČENÍ
- TĚLESO SKLÁDKY UHY - IV. ETAPA
- DEPONIE ZEMIN
- PŘÍJEZDOVÁ KOMUNIKACE

LEGENDA ÚP

- | | |
|------------------------------------|--|
| PŮDA: NEURČENÝ ÚZEMÍ | PŮDA: NEURČENÝ ÚZEMÍ |
| KATEGORICKÉ VÝMĚRY | PŮDA: ZASTAVITELNÉHO ÚZEMÍ |
| OBYTNÉ ÚZEMÍ MALÝCH SÍDEL | OCHRANA PŮDY |
| OBYTNÉ ÚZEMÍ | LESNÍ PŮDA |
| OBYTNÉ ÚZEMÍ | PŘÍRODNÍ NELEZNÉ ZEMĚ |
| OBYTNÉ ÚZEMÍ | LOKA |
| VEŠTĚLNÁ VÝSAVENOST | VODNÉ PLOCHY |
| VEŠTĚLNÉ PLOCHY | TRŽENKA |
| TECHNICKÁ VÝSAVENOST | ŽELEZNICE |
| SÁDKOVITÁ TECHNICKÁ VÝSAVENOST | OSÍDLNÉ DOPRAVNÍ PLOCHY |
| ŽIVOTNÁ OBLASTI - POLYV. ORIENTACE | NÁMŮČÍ, ZASTAVKA ČD |
| VÝMĚRY | SILNICE II. TŘÍDY |
| ZAMĚŘENÍ | SILNICE II. TŘÍDY |
| ČERNÝ | OSTATNÍ KOMUNIKACE |
| ZÁKRYTÍ A ZASTAVĚ | OBČASNÝ VODNÍ ÚČK. VODNÍ PLOCHA |
| ZPŮSOBY ŽÁKOV | PLOCHY ÚBÍV |
| OBYTNÉ ÚZEMÍ KOLEJNÉ | PAMÁTKOVÉ VÝZNAMNÉ STĚDKY |
| PŮDA: NEURČENÝ | VÝZNAMNÁ VÝSOKÁ A ZOLAČNÉ ZEMĚ |
| MĚRNÉ SPRÁVNÍ | LESNÍ SPRÁVNÍ |
| ZÁKRYTÍ ŽÁKOV | PŘEKLADATEL - PŘÍSTAVKOVÉ |
| VÝMĚRY | PŮDA: NEURČENÝ, VÝSOKÁ, ZOLAČNÁ, MLHNA |



A.S.A.
 A.S.A., spol. s r.o., provozovna Brno
 Líšeňská 35, 636 00 Brno
 IČ: 484822011, DIČ: CZ484822011
 Tel.: 548 422 011, Fax: 548 422 014

MĚŘITKO	HLAV. PROJEKTANT	ZODP. PROJEKTANT	VYPRACOVAL	A.S.A., spol. s r.o. provozovna Brno Líšeňská 35, 636 00 Brno Tel.: 548422011, Fax: 548422015	
1:5 000	Ing. Sedláček	Ing. Šlomek	Ing. Freiwaldová	DATUM	01/2011
ŽADATEL	Skládka UHY, spol. s r. o. 273 24 Uhy, p. Velvary			STUPEŇ	DUR
AKCE	SKLÁDKA UHY - IV. etapa rozšíření skládky odpadů a kompostárna			FORMÁT	2xA4
OBSAH	SNÍMEK ÚZEMNÍHO PLÁNU			ČÁST	stavební
				CAD	Uhy_UP.dwg
				KÓTOVANO V	
				ČÍSLO PŘÍLOHY	D.1.02

**CELKOVÁ SITUACE
NA PODKLADĚ KM
M 1:2 500**

**DĚLENÍ STAVEBNÍCH
OBJEKTŮ**

- SO 400 - PŘÍPRAVA ÚZEMÍ
- SO 401 - OBSLUŽNÁ KOMUNIKACE
- SO 402 - TĚLESO SKLÁDKY
- SO 403 - ŽÁRKA PRŮSAKOVÝCH VOD JZ
- SO 404 - ŽÁRKA PŮVRSKOVÝCH VOD JZ
- SO 405 - ŽÁRKA PŮVRSKOVÝCH VOD PJ
- SO 406 - DOPLETNĚNÍ SKLÁDKY
- SO 407 - REKULTIVACE SKLÁDKY
- SO 408 - OČIŠŤOVACÍ KANALIZACE
- SO 409 - RIZIKOVÝ HN
- SO 410 - OPLUČENÍ
- SO 411 - SADOVÉ ÚPRAVY PROCHODNĚHO NRSK3
- SO 412 - SADOVÉ ÚPRAVY TĚLESA SKLÁDKY
- SO 413 - POŽÁRNÍ NADŘÍŽ
- SO 414 - MONITORING
- SO 501 - KOMPOSTÁRNA
- SO 502 - PŘEJZDOVÁ KOMUNIKACE
- SO 503 - SADOVÉ ÚPRAVY KOMPOSTÁRNY

LEGENDA

- TĚLESO SKLÁDKY
- OBSLUŽNÁ KOMUNIKACE
- ZPEVNĚNÁ PLOCHA
- VODNÍ HOSPODÁŘSTVÍ
- SADOVÉ ÚPRAVY - ZELENÝ PÁS
- NOVĚ NAVRŽENÉ OPLCENÍ
- KOMPOSTÁRNA
- PŘEJZDOVÁ KOMUNIKACE - KOMPOSTÁRNA
- KATASTRÁLNÍ MAPA
- SKLÁDKY ÚHY I-III
- NOVÁ TRASA VEDENÍ NN
- MEZIDEPONIE ZEMIN
- STÁVAJÍCÍ MONITOROVACÍ VRTY
- NAVRHOVANÉ MONITOROVACÍ VRTY

ŠÍŘKY OCHRANNÝCH PÁSEM

- KABEL 22 KV
- KABEL NN
- KABEL TELECOM
- PLYN 300 mm
- OP 1 M OD OSY VEDENÍ
- OP 1 M OD OSY VEDENÍ
- OP 1 M OD OSY VEDENÍ
- OP 20 M OD OSY VEDENÍ



A.S.A.

A.S.A. spol. s r.o. projektová činnost
Vězeňská 10, 250 02 Bělá pod Bezdězem
IČ: 250 02 000, DIČ: CZ250 02 000
Tel: +420 325 325 325, Fax: +420 325 325 325

souřadný systém JTSK, výškový SYSTÉM BpV

MĚŘITKO	HLAV. PROJEKTANT	ZOOP. PROJEKTANT	VYPRACOVAL
1:2 500	Ing. <i>[Signature]</i>	Ing. <i>[Signature]</i>	Ing. <i>[Signature]</i>
ZADATEL	SKLÁDKA ÚHY, spol. s r. o. 273 24 Úhy, p. Velvary		
AKCE	SKLÁDKA ÚHY - IV. etapa rozšíření skládky odpadů a kompostárna		
OBSAH	CELKOVÁ SITUACE NA PODKLADĚ KATASTRÁLNÍ MAPY		

Tento dokument je duševním vlastnictvím A.S.A. spol. s r.o. a jeho užití bez souhlasu A.S.A. spol. s r.o. je přísně zakázáno.

A.S.A., spol. s r.o.
projektová činnost
Vězeňská 10, 250 02 Bělá pod Bezdězem
Tel: +420 325 325 325, Fax: +420 325 325 325

DATUM	01/2014
STUPEŇ	úpln.
FORMÁT	A3
ČAST	úpln.
CAD	AutoCAD
AKTIVÁČNÍ V	Ing. <i>[Signature]</i>
ČÍSLO PRŮBĚHU	

D.1.03

SITUACE KOMPOSTÁRNY
M 1:1 000



DĚLENÍ STAVEBNÍCH OBJEKTŮ

- SO 501 - KOMPOSTÁRNA
- SO 502 - PŘÍJEZDOVÁ KOMUNIKACE
- SO 503 - SADOVÉ ÚPRAVY KOMPOSTÁRNY

LEGENDA

- PŘÍJEZDOVÁ KOMUNIKACE
- VODNÍ HOSPODÁŘSTVÍ
- SADOVÉ ÚPRAVY - ZELENÝ PÁS
- NOVĚ NAVRŽENÉ OPLOCENÍ
- ZPEVNĚNÁ PLOCHA KOMPOSTÁRNY
- STAVEBNÍ OBJEKTY
- KATASTRÁLNÍ MAPA
- ROZVODY NN
- VÝTLAČNÉ POTRUBÍ
- MONITOROVACÍ VRT



Handwritten signature

A.S.A.
A.S.A., spol. s r.o., provozovna Brno
Líšeňská 35, 636 00 Brno
IČ: 45489712 DIČ: CZ45489712
Tel.: 548 422 011, fax: 548 422 013

Tato dokumentace je duševním vlastnictvím A.S.A., spol. s r.o., provozovna Brno a podléhá vlastnickému právu.

souřadný systém JTSK, výškový SYSTÉM Bpv

MĚRITKO 1:1 000	HLAV. PROJEKTANT Ing. Sedláček	ZODP. PROJEKTANT Ing. Šlamek	VYPRACOVAL Ing. Freiwaldová	A.S.A., spol. s r.o. provozovna Brno Líšeňská 35, 636 00 Brno Tel.: 548422011, Fax: 548422015
ZADATEL Skládka UHY, spol. s r. o. 273 24 Uhy, p. Velvary	DATUM 01/2011 STUPEŇ DUR FORMÁT 2x44 ČÁST stavební CAD Uhy_situace.dwg KÓTOVANO v m ČÍSLO PŘÍLOHY			
AKCE SKLÁDKA UHY - IV. etapa rozšíření skládky odpadů a kompostárna				OBSAH SITUACE KOMPOSTÁRNY

D.1.06

ČERPACÍ ŠACHTA

SITUACE ZPEVNĚNÉ PLOCHY
KOMPOSTÁRNY
M 1:500



DĚLENÍ STAVEBNÍCH OBJEKTŮ

- SO 501 - KOMPOSTÁRNA
- SO 502 - PŘÍJEZDOVÁ KOMUNIKACE
- SO 503 - SADOVÉ ÚPRAVY KOMPOSTÁRNY

LEGENDA

- PŘÍJEZDOVÁ KOMUNIKACE
- VODNÍ HOSPODÁŘSTVÍ
- SADOVÉ ÚPRAVY - ZELENÝ PÁS
- NOVĚ NAVRŽENÉ OPLOCENÍ
- ZPEVNĚNÁ PLOCHA KOMPOSTÁRNY
- STAVEBNÍ OBJEKTY
- KATASTRÁLNÍ MAPA
- ROZVODY NN
- VÝTLAČNÉ POTRUBÍ
- MONITOROVACÍ VRT



A.S.A.
A.S.A., spol. s r.o., provozovna Brno
Líšeňská 35, 636 00 Brno
IČ: 45097192, DIČ: CZ45097192
Tel.: 548 422 011, fax: 548 422 012
Tato dokumentace je duševním vlastnictvím
A.S.A., spol. s r.o., provozovna Brno
a podléhá vlastnickému právu.

souřadný systém JTSK, výškový SYSTÉM Bpv

MĚŘITKO 1:500	HLAV. PROJEKTANT Ing. Sedláček	ZODP. PROJEKTANT Ing. Slomák	VYPRACOVAL Ing. Freiwaldová	A.S.A., spol. s r.o. provozovna Brno Líšeňská 35, 636 00 Brno Tel.: 548422011, Fax: 548422015
	ŽADATEL Skládka ÚHY, spol. s r. o. 273 24 Úhy, p. Velvary	DATUM 01/2011	STUPEŇ DUR	
AKCE	SKLÁDKA ÚHY - IV. etapa rozšíření skládky odpadů a kompostárna			FORMÁT 2xA4
OBSAH	SITUACE ZPEVNĚNÉ PLOCHY KOMPOSTÁRNY			ČÁST stavební
				CAD Úhy_situace.dwg
				KÓTOVÁNO V m
				ČÍSLO PŘÍLOHY D.3.01

MEZIDEPONIE ZEMIN 3 000 m2

STUĎNA U ČP 10

STUĎNA ŠTĚRKOPISKOVNY

SKLÁDKA UHY
I. - III. etapa

KV1

SKLÁDKA UHY - IV. etapa

KV2

KOMPOSTÁRNA

KV5

KV4

HJ-1

HV 220

LEGENDA:

HYDROLOGICKÝ PRŮŘEZ

○ STÁVAJÍCÍ MONITOROVACÍ VRTY

● NAVRHOVANÉ MONITOROVACÍ VRTY

PŘÍLOHA Č. 1